



**Pic Rouge de Bassiès** par le Mont Ceint  
28 et 29 septembre 2019



Ce samedi 28 septembre, Aulus est tristounet sous la grisaille. L'unique bar est fermé et la petite ville paraît désertée. Hervé nous emmène pour une boucle de 2 jours qui va du Mont Ceint au **Pic Rouge de Bassiès**. En montant par Aulus, nous évitons les 1600 m de descente depuis le pic jusqu'à Massada.

Nous partons du parking de Coumebière dans le brouillard,, mais le soleil n'est pas loin



Nous assisterons toute la matinée aux aller-retours de la mer de brouillard de part et d'autre du port de Saleix, mais finalement le soleil gagnera.



Le gispet, la bruyère et les fougères donnent au paysage de chaudes couleurs d'automne. C'est le début des colchiques





En face le pic des trois seigneurs. Dans 15 minutes on verra l'étang d'ARBU



En route vers le refuge de Bassiès, peu après le port de Saleix, nous découvrons le merveilleux étang d'Alate, et comme dans la chanson, nous avons trouvé l'eau si claire que nous nous sommes baignés (enfin pas tous - elle était quand même un peu fraîche).




Depuis le port de Bassiès, la vue est époustouflante sur le chapelet de lacs qui s'étendent vers l'Est, paysage paisible et accueillant...





... qui contraste avec l'immense  
vallée glaciaire à la beauté austère  
qui mène au Pic Rouge



Le beau temps s'est  
définitivement  
installé et nous ne  
nous hâtons pas de  
rejoindre le refuge,  
pour profiter au  
maximum du soleil  
de l'après midi.



Il y a beaucoup de monde au refuge pour un dernier WE de septembre. Certains campent dans le prés juste derrière (facturé quelques euros).



Quasiment pas de rosée le matin, la température nous rappelle le mois d'août. Après un petit déjeuner de biscottes, nous attaquons les 1000 m de montée.



Départ tranquille dans les tourbières, puis cheminement dans des pierriers de beau granite. Le sentier contourne le verrou par l'Est et rejoint un chapelet de laquets suspendus dans les rochers. Montée finale plein sud sur un versant régulier et raide.






Vue immense à 360°. On voit très bien la plaine toulousaine Pique-nique au sommet. Pas un souffle de vent. Le ciel est absolument sans nuage et restera comme ça jusqu'à la tombée de la nuit.



Nous rejoignons le col de Las Fouzes par un agréable sentier en crête qui domine l'Etang bleu et l'Etang du Garbet, et de là nous plongeons sur Coumebière par l'étang de Labant. le sentier est parsemé de colchique



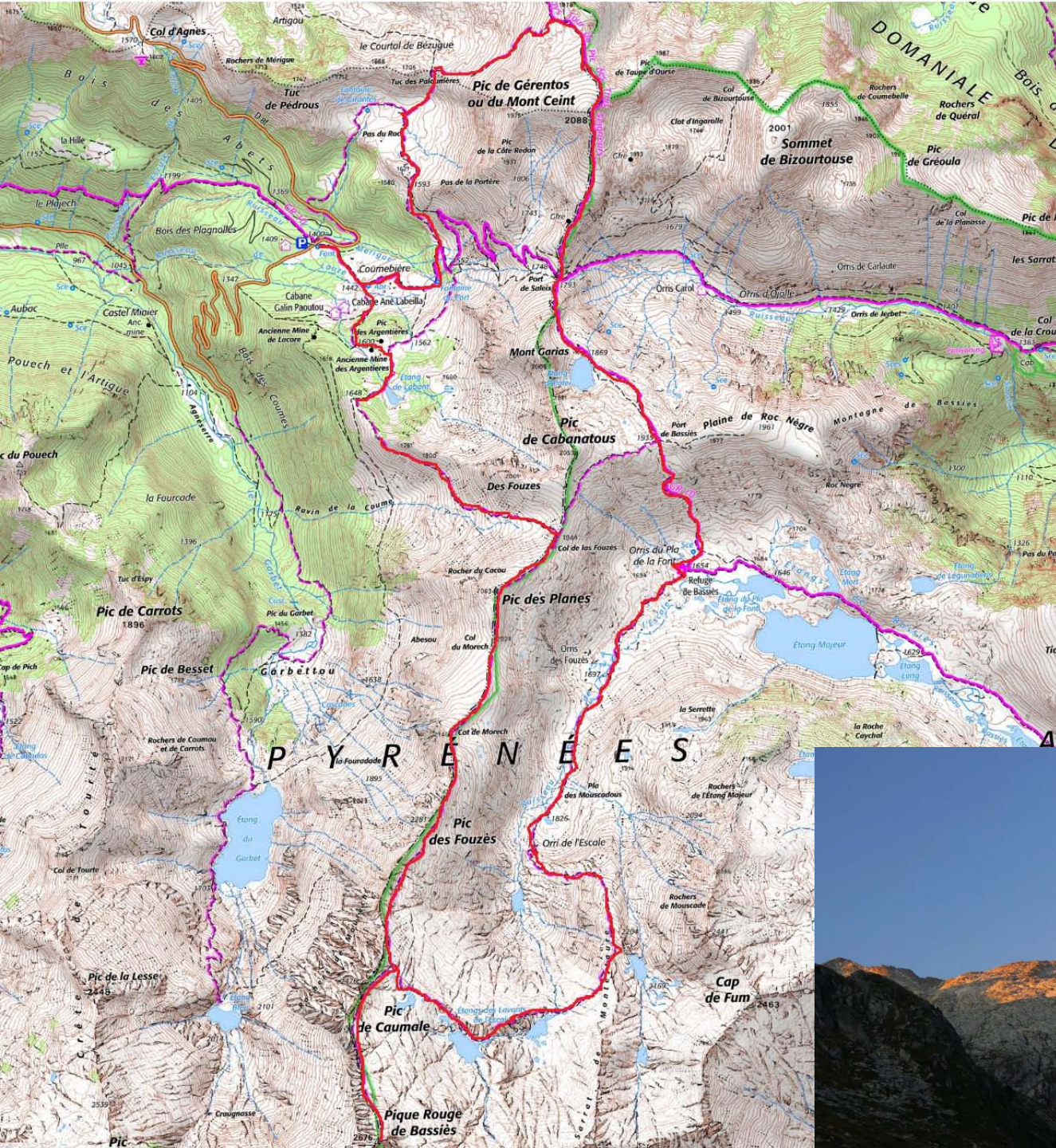
L'étang de Labant est végétalisé à souhait, un joli petit écosystème.





Merci Hervé pour cette superbe balade d'automne





Et l'itinéraire en rouge cerise

